

## LES PLUS BEAUX VILLAGES DE PROVENCE

Proche de votre camping :  
*Near your campsite :*

- Villedieu (10km)

En savoir plus : <https://www.villedieu-vacluse.fr/activites/>

- Vaison-la-Romaine (16km)

En savoir plus : <https://village-de-vaion-la-romaine>

- Seguret (17 km)

En savoir plus : <https://tinyurl.com/mvejnn6m>

- Tulette (2,5km)

En savoir plus : <https://tinyurl.com/mrz6cr92/>

- Nyons (20km)

En savoir plus: <https://tinyurl.com/2zyz4s99>



- Faucon (24km)

En savoir plus : <https://tinyurl.com/5hbytct3>

- La Garde-Adhémar (25 km)

En savoir plus : <https://tinyurl.com/46tht3t2>

- Crestet (21km)

En savoir plus : <https://tinyurl.com/mw49rh3m>

- L'Isle-sur-la-Sorgue (59km)

En savoir plus : <https://tinyurl.com/55j83fnc>

- Saint-Rémy-de-Provence (70km)

En savoir plus : <https://tinyurl.com/5awdccuj>

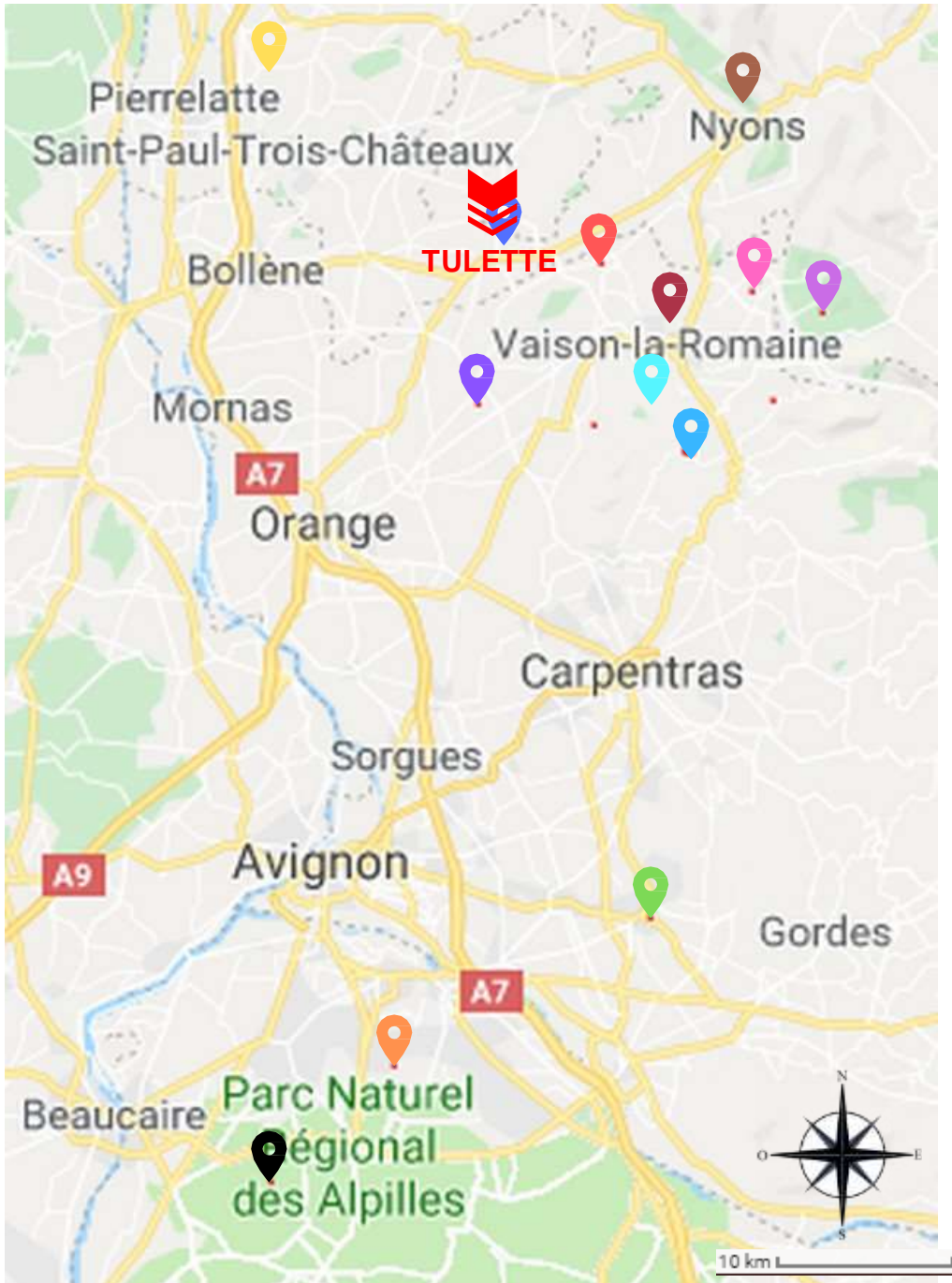
- Baux-de-Provence (80km)

En savoir plus : <https://tinyurl.com/2kjujyty>


Plus d'informations sur le site de Offices de Tourisme: <https://www.dromeprovencale.fr/drome-sud-provence/> et <https://www.vaison-ventoux-provence.com/explorer/>



## CARTE



- Faucon
- Mollans-sur-Ouvèze
- Tulette
- Nyons
- L'Isle-sur-la-Sorgue
- Crestet
- Vaison-la-Romaine
- Villedieu
- La Garde-Adhémar
- St-Rémy-de-Provence
- Baux-de-Provence
- Seguret

A cyclist is riding a mountain bike on a rocky trail in the foreground. The background features a vast mountain range with several peaks covered in snow under a clear blue sky. The overall scene is bright and scenic, suggesting a high-altitude or alpine environment.

# Drôme provençale

**CIRCUITS EN VÉLO**

**CAMPING LES RIVES DE L'AYGUES**  
26790 TULETTE



# Les promenades faciles

*easy walks*

## Circuit vélo : Aux portes du Ventoux

Distance : 23 km 14 miles

*Gateway to Mont Ventoux*

Niveau : facile *Level : easy*

Point de départ : Bédouin (84) *Starting point : Bédouin (84)*

Vous pourrez admirer à travers ce circuit très familial toutes les facettes de la Provence.



Téléchargez le tracé du circuit sur votre smartphone

Download the itinerary on your smartphone

Download de routebeschrijving op uw smartphone

Plus d'informations : <https://tinyurl.com/mrkrij2p6>

## Circuit vélo : Entre chapelles et vergers

Distance : 10,50 km 6 miles

*Amidst Chapels and Orchards*

Niveau : facile *Level : easy*

Point de départ : Malaucène (84) *Starting point : Malaucène (84)*

Dénivelé : 73 m *Elevation change : 239 ft*

Durée : 60 min

Cet itinéraire très familial vous invite à cheminer parmi vignobles, cerisiers et oliviers, en longeant les contreforts du Géant de Provence.

Plus d'informations : <https://tinyurl.com/ve5c2vvy>



NEAR YOUR CAMPSITE!

PROCHE DE  
VOTRE  
CAMPING

## Circuit vélo : Le canal du Comte

Distance : 21km 13miles

Niveau : facile Level : easy

Point de départ : Office de tourisme de Tulette (26)

Starting point : Tourism office of Tulette (26)

Une balade sympathique et rythmée par le champ des grillons, tout proche de votre camping et qui vous permettra de découvrir les moindres recoins de Tulette et de ses environs, à travers de magnifiques champs de vignes.

Plus d'informations : <https://tinyurl.com/mr43rkyt>



## Circuit vélo : Châteauneuf-du-Pape à la plaine de l'Ouvèze

Distance : 28,50 km *17.70 miles From the Vineyards of Châteauneuf du*

Niveau : facile *Level : easy* *Path to the Ouvèze plain*

Point de départ : L'Île de l'Oiselay, à Sorgues *Starting point : Oiselay Isle,*

Durée : 2h45 *in Sorgues*

Depuis la douceur de l'île d'Oiselet, randonnée familiale riche en parfums et en couleurs.



Téléchargez le tracé du circuit sur votre smartphone  
Download the itinerary on your smartphone  
Download de routebeschrijving op uw smartphone

Plus d'informations : <https://tinyurl.com/4wn4rpxr>

## Circuit vélo : La via Venaissia

*Bike Path*

Distance : 14,00 km *8.5 miles*

Niveau : facile *Level : easy*

Point de départ : Joncquières (84) *Starting point : Joncquières (84)*

Durée : 60 min

Ce parcours, entièrement sécurisé, offre de superbes vues sur les vignobles, la rivière Ouvèze et au loin, les falaises des Dentelles de Montmirail et le Mont Ventoux



Téléchargez le tracé du circuit sur votre smartphone  
Download the itinerary on your smartphone  
Download de routebeschrijving op uw smartphone

Plus d'informations : <https://tinyurl.com/bdfbyvnf>





## Circuit vélo : Le chemin de Vigne

*The vineyard*

Distance : 15km 9.3 miles

Niveau : facile *Level : easy*

Point de départ : Sainte-Cécile-les-Vignes (84)

*Starting point : Sainte-Cécile-les-Vignes (84)*

Ce circuit vous fait découvrir les paysages viticoles et la campagne autour de Sainte-Cécile-les-Vignes. Un parcours entièrement plat qui gravite autour du village et qui offre des vues splendides sur les collines et massifs voisins.

Plus d'informations : <https://tinyurl.com/mv9rar37>

## Circuit vélo : Au fil de l'Eygues

*Over the eygues*

Distance : 14.3km 8,95 miles

Niveau : facile *Level : easy*

Point de départ : Nyons (84) *Starting point : Nyons (84)t*

Cet itinéraire d'accès facile permet de découvrir les richesses naturelles et patrimoniales de la vallée de l'Eygues.

Il emprunte des chemins communaux et privés ainsi que des voies partagées à faible trafic.

Plus d'informations : <https://tinyurl.com/cez5xep>

LE PLUS  
FACILE



## Les promenades **intermédiaires** *intermediate walks*

### Circuit vélo : Le plateau de Sault

Distance : 33km 20.5 miles *The Sault Highlands*

Niveau : moyen *Level ; medium*

Point de départ : Sault (84) *Starting point : Sault (84)*

Cet itinéraire vous fera découvrir un plateau perché, isolé, où alternent de vastes étendues de lavande et de blé qui ondulent lentement au gré du relief.



Téléchargez le tracé du circuit sur votre smartphone

Download the itinerary on your smartphone

Download de routebeschrijving op uw smartphone

Plus d'informations : <https://tinyurl.com/2ebp34n7>

### Circuit vélo : Au fil du Comtat

Distance : 33.5km 20 miles *Through the Comtat*

Niveau : moyen *Level ; medium* *Venaissin*

Point de départ : Carpentras (84)

*Starting point : Carpentras (84)*

Cet itinéraire traverse la plaine du Comtat et ses paysages de cultures variées : fraises, asperges, vignes...



Téléchargez le tracé du circuit sur votre smartphone

Download the itinerary on your smartphone

Download de routebeschrijving op uw smartphone

Plus d'informations : <https://tinyurl.com/5n82h725>

## Circuit vélo : Au pied des dentelles de

### Montmirail

*In the Foothills of  
the Dentelles de Montmirail*

Distance : 22 km *13 miles*

Niveau : moyen *Level : medium*

Point de départ : Beaumes-de-Venise *Starting point: Beaumes-de-Venise*


Durée : 2h

Ce parcours vous fera cheminer au cœur du massif des Dentelles de Montmirail, véritable trésor naturel.



Téléchargez le tracé du circuit sur votre smartphone  
Download the itinerary on your smartphone  
Download de routebeschrijving op uw smartphone

Plus d'informations : <https://tinyurl.com/7bbxxkfb>



## Circuit vélo : Visan au milieu des vignes

*Visan in the middle of the vineyards*

Distance : 23km *14 miles*

Niveau : moyen *Level : medium*

Altitude maxi ; 374 m *Maximum altitude: 374 m*

Durée : 2h

Ce parcours vous fera cheminer au cœur du massif des Dentelles de Montmirail, véritable trésor naturel.



Téléchargez le tracé du circuit sur votre smartphone  
Download the itinerary on your smartphone  
Download de routebeschrijving op uw smartphone

Plus d'informations : <https://tinyurl.com/4dameden>





## Circuit Vélo : Les villages des Templiers du Pays Vaison Ventoux

Distance : 35km 21 miles

*Templar villages around Vaison-la-*

Niveau : moyen *Level ;medium*

*Romaine and Mont Ventoux*

Durée : 240 minutes

Point de départ : Vaison-la-Romaine

Amateurs de nature, de calme et de patrimoine, cet itinéraire est pour vous !



Téléchargez le tracé du circuit sur votre smartphone

Download the itinerary on your smartphone

Download de routebeschrijving op uw smartphon

Plus d'informations : <https://tinyurl.com/mrnd8wnx>

## Circuit Vélo : Le Thor et L'Isle-sur-la-Sorgue

Distance : 27km 16 miles

*Stroll on the banks of Sorgue*

Niveau : moyen *Level ;medium*

Point de départ: Thor

Durée : 2h15

Depuis le village du Thor, ce circuit bien ombragé vous entrainera à travers la campagne jusqu'à L'Isle sur La Sorgue, à la découverte des vergers et champs cultivés, vaste réseau de canaux d'irrigation qui font de cette plaine des Sorgues un véritable Jardin.

Plus d'informations : <https://tinyurl.com/bdp3kbcr>

## Pour plus de circuits et de balades ...

For more circuits and walks ..

Sur le site officiel de la Drôme Provençale :  
*On the official website of the Drôme Provençale*

<https://www.dromeprovencale.fr/drome-sud-provence/>

Les idées balades du site Vélo en Drôme :  
*The ideas ride of the website Vélo en Drôme*

<https://tinyurl.com/5966sv59>

La Provence à vélo : <https://www.provence-a-velo.fr/>



## Les applis pratiques !

*Practical applications*



MAPS.ME

Cartes hors ligne gratuites, d'accès rapide et gratuit avec navigation



CIRKWI

Cirkwi vous permet de parcourir des itinéraires et lieux d'intérêt puis de les embarquer (cartes, textes, photos...) sur votre smartphone

# Drôme provençale



**RANDONNÉE  
S PÉDESTRES**

**CAMPING LES RIVES DE L'AYGUES**  
26790 TULETTE

# Un petit point prévention !



- Veillez à toujours prendre une ou deux bouteilles d'eau sur vous, notamment en cas de période CANICULAIRE.
- N'oubliez pas votre chapeau ainsi que vos lunettes de soleil, et pourquoi pas de la crème solaire !
- Portez des chaussures confortables qui maintiennent correctement votre cheville.
- Attention aux propriétés privées rencontrées lors des randonnées. Veillez à les respecter et à ne pas y pénétrer.

*Merci !*



- *Always take one or two bottles of water on you, especially in case of CANICULAR period.*
- *Don't forget your hat and your sunglasses, and why not your sunscreen!*
- *Wear comfortable shoes that hold your ankle well.*
- *Beware of private properties encountered during hikes. Be sure to respect them and not to enter.*

*Thank you!*





## Au fil des Cabanons des Vignes - Sentier Syrah

*Over the vineyard cabins*

Difficulté : facile *Level: easy*

Durée : 1h15

Point de départ : Sainte-Cécile-les-Vignes

*Starting point : Sainte-Cécile-les-Vignes (84)*

A découvrir sur le chemin :

- Les cabanons des vigneron
- Le chemin des Huguenots, trace des protestants durant les terribles guerres de religion
- Le château les Quatres Filles pour y déguster des vins

Plus d'informations :

<https://tinyurl.com/cabanons-de-vignes>

proche de votre  
camping  
near your campsite

## À travers les vergers vauclusiens

*Through the vaucluse orchards*

Difficulté : Facile *Level : Easy*

Distance : 9.65 km *Milages : 5.60km*

Point de départ : Saint-Roman-de-Malegarde (84)

*Starting point : Saint-Roman-de-Malegarde (84)*

Belle randonnée avec des traversées de vignes et de forêts de pins. De beaux panoramas et de nombreux passages en sous-bois.

Itinéraire bien balisé.

*Beautiful hike with crossings of vineyards and pine forests. Beautiful panoramas and many passages in the undergrowth.*

*Well marked route.*

Plus d'informations :

<http://tinyurl.com/vergers-vauclusiens>





## Le Bois de la Montagne

*the wood of the mountain*

Difficulté : Moyenne *Level: Medium*

Durée : 4h30

Distance : 13 km *Milage: 8 miles*

Point de départ : Sérignan-du-Comtat (84)

*Starting point : Sérignan-du-Comtat (84)*

Une randonnée sympathique avec un coin pour prendre son repas très appréciable.

*A nice hike with a nice spot to take a picnic*

Plus d'informations :

<https://tinyurl.com/bois-de-la-montagne>

## Sur les pas de la marquise de Sévigné

*In the footsteps of the Marquise de Sevigne*

Difficulté : Facile *Level: Easy*

Distance: 9,3km *Milage: 5.5 miles*

Point de départ : Office de tourisme de Grignan

*Starting point: Grignan Tourist Office*

A découvrir sur le chemin :

- Le village de Grignan et ses rues atypiques
- Vue sur le château de Grignan
- Passage par le sommet des Montines

Plus d'informations :

<https://tinyurl.com/pas-marquise-sevigne>





## Au fil du chemin de la soie

*Along the way of silk*

Difficulté : Très facile *Level: very easy*

Distance : 4 km *Milage: 2.4 miles*

Durée : 90 minutes

Point de départ : Taulignan – Musée de la Soie

*Starting point: Taulignon - Silk Museum*

A découvrir sur le chemin :

- Le patrimoine soyeux ( Moulinage Cayranne, Usine le Béal, Usine de Faujas )
- Musée de la Soie

Plus d'informations :

<https://tinyurl.com/chemin-de-soie>

## Sur les hauteurs de Mondragon

Difficulté : Facile *Level: easy*

Durée : 2h45

Distance: 8.35 km *Milages : 5.18 miles*

Point de départ : Mondragon (84)

*Starting point : Mondragon (84)*

Plus d'informations :

<https://tinyurl.com/h-mondragon>

## Autour de Mondragon

Difficulté : Facile *Level : easy*

Durée : 3h05

Distance : 9.71 km *Milages : 5.59 miles*

Point de départ : Mondragon (84)

Belle randonnée aux divers paysages.

Plus d'informations :

<https://tinyurl.com/autour-de-mondragon>





## Les forêts d'Aleyrac

Difficulté : facile *Level: easy*

Distance : 10,7 km *Milage: 6.2 miles*

Durée : 210 minutes

Point de départ : Aleyrac

*Starting point: Aleyrac*

A découvrir sur le chemin:

- Les ruines de l'église Notre-Dame

Plus d'informations : <https://tinyurl.com/3fx7fpac>

### **Attention !**

**Chiens interdits, même tenus en laisse  
(passage dans parc d'élevage, possible  
présence de patous).**

**Refermez systématiquement les barrières  
ou portillons rencontrés !**

### **Warning !**

**Dogs forbidden, even kept on a leash  
(passage in breeding park, possible  
presence of patous).**

**Always close the barriers or gates met!**



## Orange et son histoire

*Orange and its history*

Difficulté : Facile Level : easy

Durée : 1h15

Distance : 3.87 km *Milage : 1.86 miles*

Point de départ : Orange (84)

*Starting point : Orange (84)*

- A la découverte d'Orange, ville romaine et de son patrimoine avec le très célèbre Théâtre Antique
- *Discovering Orange, Roman city and its heritage with the famous Théâtre Antique*

Plus d'informations:

<https://tinyurl.com/5n8rcecy>